

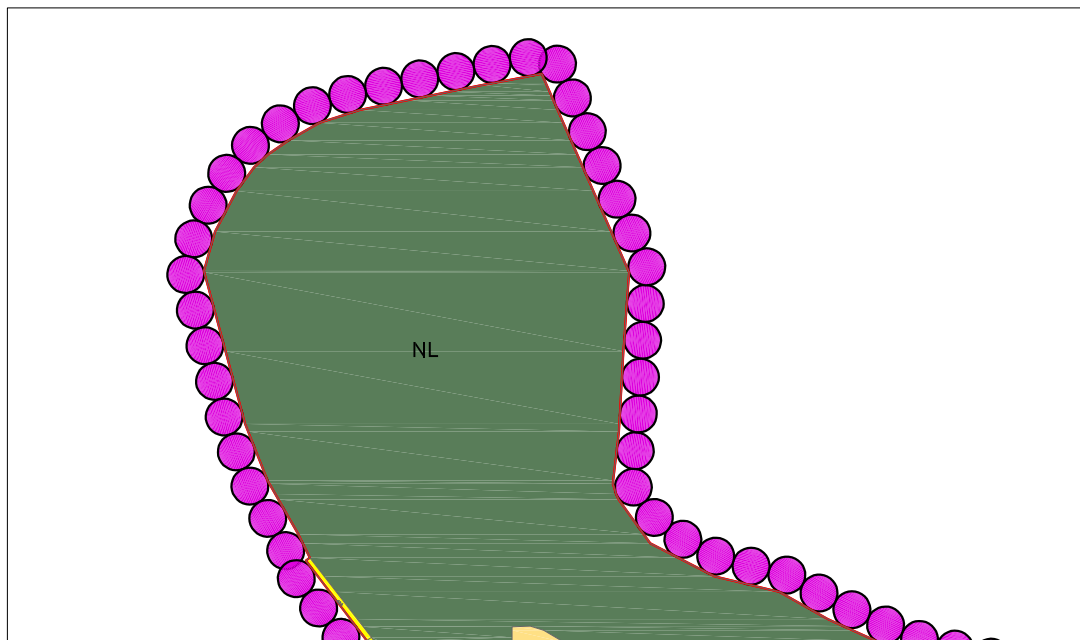
# HŘEBEČNÍKY






























## ÚZEMNÍ PLÁN



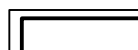








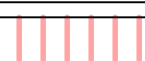





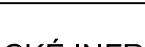




ÚPLNÉ ZNĚNÍ PO ZMĚNĚ č.1

### HLAVNÍ VÝKRES

MĚŘITKO 1 : 5 000

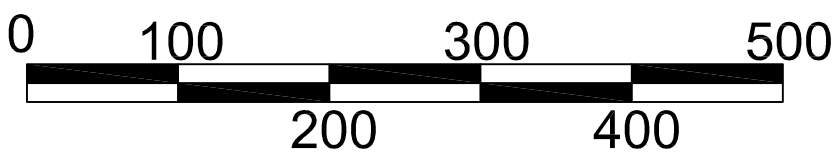


PLOCHY OBČANSKÉHO VYBAVENÍ		
		- OBČANSKÁ VYBAVENOST (OV)
		- PLOCHY PRO SPORT (OS)
PLOCHY VÝROBY A SKLADOVÁNÍ		
		- PLOCHY ZEMĚDĚLSKÝCH STAVEB (VZ)
		- VÝROBA A SKLADY (VL)
PLOCHY ZEMĚDĚLSKÉ		
		- ORNÁ PŮDA (NZo)
		- ZAHRADY (NZz)
		- TRVALÉ TRAVNÍ POROSTY (NZt)
		- POLNÍ CESTY (NZc)
PLOCHY VODNÍ A VODOHOSPODÁŘSKÉ		
		- VODNÍ TOKY A PLOCHY (W)
PLOCHY LESNÍ		
		- LESY (NL)
		- LESNÍ CESTY (NLc)
PLOCHY SMÍŠENÉ NEZASTAVĚNÉHO ÚZEMÍ		
		- KRAJINNÁ ZELENĚ (NSp)
		- OCHRANNÁ A IZOLAČNÍ ZELENĚ (NSo)
PLOCHY DOPRAVNÍ INFRASTRUKTURY		
		- SILNICE (DSs)
		- MÍSTNÍ KOMUNIKACE (DSm)

LEGENDA:		
STAV	NÁVRH	
		- HRANICE ŘEŠENÉHO ÚZEMÍ = HRANICE OBCE
		- HRANICE ZASTAVĚNÉHO ÚZEMÍ (vymezená ke dni 1.4.2023)
		- HRANICE ZASTAVITELNÝCH PLOCH
		- HRANICE PLOCH PŘESTAVBY
		- HRANICE PLOCH ZMĚNY V KRAJINĚ
PLOCHY BYDLENÍ		
		- PLOCHY BYDLENÍ VENKOVSKÉHO CHARAKTERU (BV)
PLOCHY SMÍŠENÉ OBYTNÉ		
		- VŠEOBECNĚ SMÍŠENÉ PLOCHY (SV)
PLOCHY REKREACE		
		- PLOCHY INDIVIDUÁLNÍ REKREACE (RI)
PLOCHY VEŘEJNÝCH PROSTRANSTVÍ		
		- VEŘEJNÁ ZELENĚ (VZ)
PLOCHY TECHNICKÉ INFRASTRUKTURY		
		- INŽENÝRSKÉ SÍTĚ (TI)
PLOCHA KORIDORU TECHNICKÉ INFRASTRUKTURY		
		- E18 KORIDOR PRO DVOJITÉ VEDENÍ 400 kV Hradec-Mirovka (dle PÚR ČR)

ZÁZNAM O ÚČINNOSTI - ÚPLNÉ ZNĚNÍ ÚP HŘEBEČNÍKY PO VYDÁNÍ ZMĚNY č.1	
VYDAVATELSKÝ SPRÁVNÍ ORGÁN:	ZASTUPITELSTVO OBCE HŘEBEČNÍKY
PORADOVÉ ČÍSLO POSLEDNÍ ZMĚNY ÚP:	1
DATUM NABYTÍ ÚČINNOSTI POSLEDNÍ ZMĚNY ÚP:	
JMÉNO A PRŮMĚRNÍ FUNKCE OPRAVNĚNÉ ÚŘEDNÍ OSOBY PORADOVATELE:	MĚSTSKÝ ÚŘAD RAKOVNÍK - ODBOR VÝSTAVBY - ODDĚLENÍ - ÚŘAD ÚZEMNÍHO PLÁNOVÁNÍ ING. SOŇA BLOVSKÁ - VEDOUcí ODDĚLENÍ
OTISK ÚŘEDNÍHO RAZÍTKA A PODPIS:	

PORÍZOVATEL		MĚSTSKÝ ÚŘAD RAKOVNÍK - ODBOR VÝSTAVBY - ODDĚLENÍ - ÚŘAD ÚZ. PLÁNOVÁNÍ	
ZODPOVĚDNÝ AUTORIZOVANÝ PROJEKTANT		ING. STANISLAV ZEMAN, číslo autorizace ČKA 02 220	
ZPRACOVATEL		ING. MIROSLAV FIALA, PRŮJEKTÉLOVA 2495/26 PRAHA 5, 155 00	
NÁZEV AKCE	HŘEBEČNÍKY ÚZEMNÍ PLÁN ÚPLNÉ ZNĚNÍ PO VYDÁNÍ ZMĚNY č.1	DATUM	9/2023
		MĚŘITKO	1 : 5 000
NÁZEV VÝKRESU:	HLAVNÍ VÝKRES	FORMÁT	A0
		ČÍSLO VÝKRESU	ČÍSLO PÁNE
ČÁST DOKUMENTACE		GRAFICKÁ ČÁST	
		2	



1 : 10 000 m² = 1 ha